






GRONDGEBRUIKERS KAART



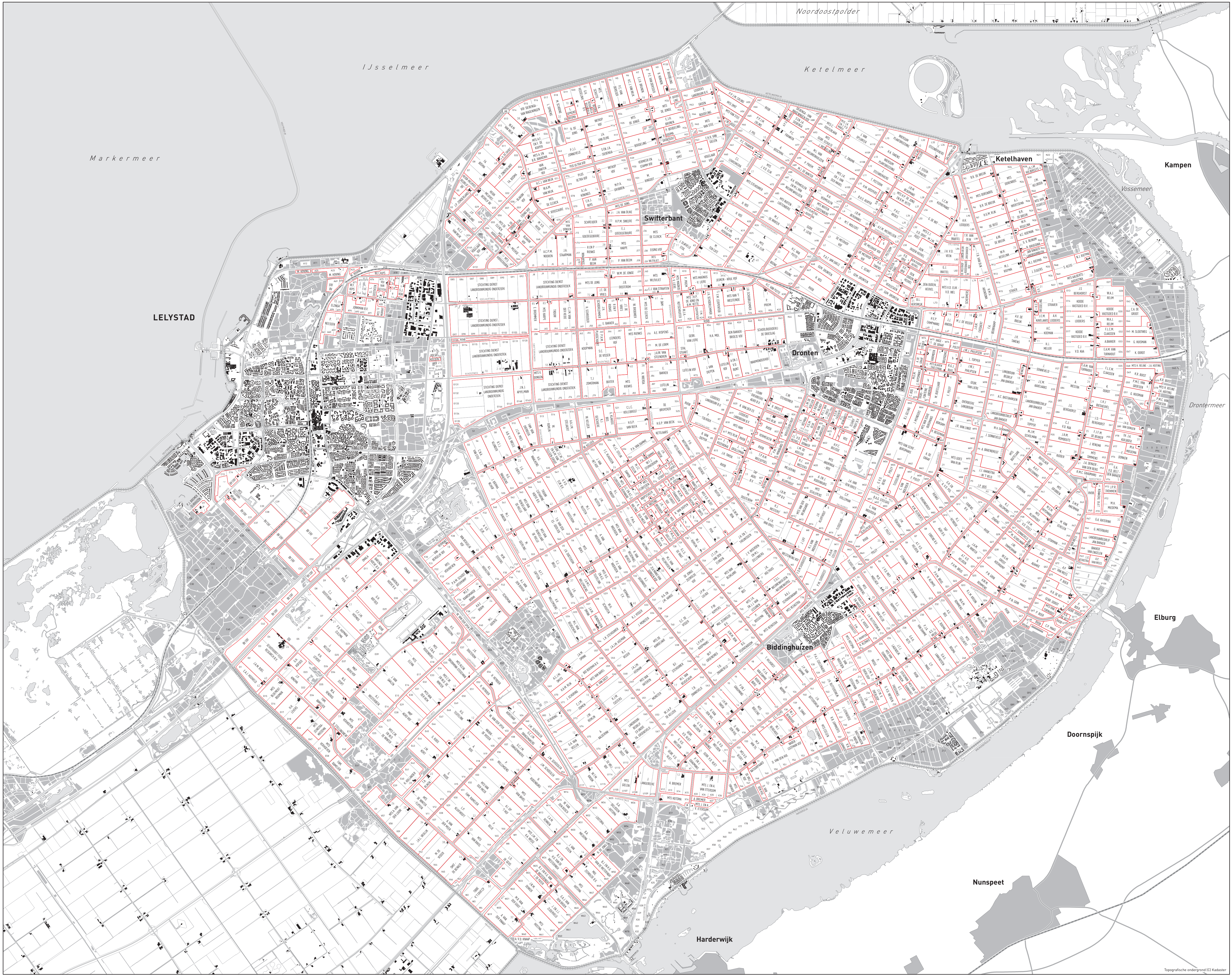

Kaart met agrarische grondgebruikers
per 1 mei 2014

-  Naam grondgebruiker met begrenzing
-  Bebouwing met huisnummer grondgebruiker
-  Oude kaveldeling met sectienummering
-  Verwijzing grondgebruiker naar onderstaande tabel

- TOEVOEGING SECTIE A**
 A76a DIE STEK
 A76b DE POLDERKOL
 A76c E. J. NOREL
 A76d ST. WESTERLAAN
 A76e FAM. KRUIT
 A93a MTS VAN DE WEERD - HAKVOORT
- TOEVOEGING SECTIE L**
 L21a G.C.M. BESSELING
 L21b H.A. TAKENS
 L21c N. V.D. ZEE
 L21d H.A. TAKENS
 L46a H. ROZENDAAAL
 L47a BESSELING
- TOEVOEGING SECTIE M**
 M23a A.J. OOSTVEEN
 M23b LUDEN EN FRUITBEDRIJF LOODERS - DIBBITS VOF
 M23c ELSHOF FRUIT B.V.
 M71a VAN ARKEL
 M71b E.J. VAN STRAATEN
 M74b VAN ARKEL
 M77b OVERBEEKE LANDBOUW
- TOEVOEGING SECTIE R**
 R17a J. GROLLEMAN
- TOEVOEGING SECTIE S**
 S73b MTS FLORISSEN
- TOEVOEGING SECTIE T**
 T3a J. SCHULING
 T4a C. CUSTERS
 T4b MTS MANIUS - V. LIERE
 T5a HILLEBRAND
 T6b MTS VAN DER WIJNGAARD
 T7b DOORNBOS
 T74a KNIPSCHIEER
 T14b SCHRAMA
 T15a SCHRAMA
 T16b B. STELLINGWERF
 T17b FLEVOFRUIT
 T18b KNIPSCHIEER (DRAFBAANI)
- TOEVOEGING SECTIE U**
 U11a P.W. VAN DER EIJK



Disclaimer:
 Deze kaart is met grote zorgvuldigheid samengesteld.
 Desondanks kan er niet worden gegarandeerd dat er
 onjuistheden voorkomen.
 De naamgeving in de kavels is tot stand gekomen in
 overleg met de huidige grondgebruikers en is een
 momentopname van 1 mei 2014.
 Uitgegeven door: LTO Noord afd. Oostelijk Flevoland
 in samenwerking met Provincie Flevoland.
 Kaartschaal 1:50.000 | GED 140023



Topografische ondergrond (C) Kadaster